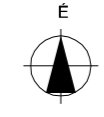


KUNSZENTMÁRTON

VÁROS TELEPÜLÉSTERVEZÉSI TERVE

M = 1 : 4 000

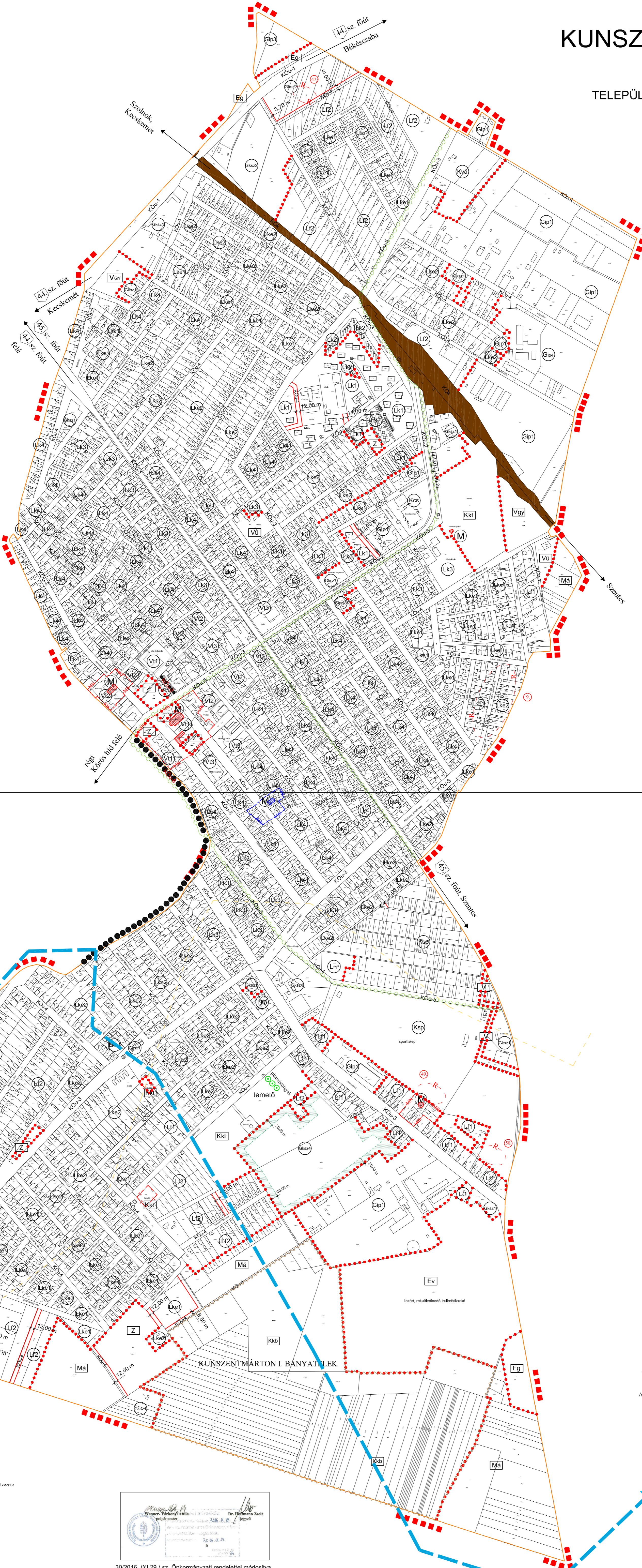


Építési övezetek	
Lf1	O 30 4,50 800
Lf1'	O 30 6,00 800
Lf2	O 25 4,50 900
Lke1	O 30 4,50 600
Lke2	O 30 6,00 700
Lk1	SZ 40 12,50 K
Lk2	Z 40 6,00 K
Lk3	O 40 6,00 600
Lk4	O 55 4,50 450
Vt1	O 80 10,50 1000
Vt2	Z 80 10,50 550
Vt3	O 50 7,50 700
Vt5	SZ 60 4,50 900
Vks1	SZ 50 6,00 1500
Vks2	SZ 50 7,50 2000
Vks3	O 50 6,00 1200
Vks4	O 50 6,00 1200
Vks5	SZ 30 7,50 5000
Vip1	SZ 40 7,50 2000
Vip3	SZ 50 14,50 2500

Vip4	SZ 50 12,50 2000
Vks6	SZ 40 12,50 5000
Vks7	SZ 20 12,50 10 000
Vks8	SZ 20 7,50 5 000


Beépítési mód	Beépítési magasság
Magaspontról legmagasabb építménymagasság (m)	Külsőfalra legmagasabb tetőterületmagasság (m)

Országos övezet határa (OTTF szerint)	
	országos vízminőség-védelmi terület övezete
	tűkármentes zónától kiemelt kezelendő terület övezete



Övezetek	
KK1	különleges terület, temetők, kegyeleti parkok
KKb	különleges terület, nyersanyaglőhely (bányatelek)
Z	zöldterület
Z'	zöldterületen belüli rendezvényter
Eg	gazdasági előterület
Ev	védelmi célú előterület
Má	általános mezőgazdasági terület
V	virágdíszkerti terület
Vü	virágdíszkerti üzemi terület
Vgy	virágdíszkerti virág ültető terület (záportároló)
KÓu-1	őfő
KÓu-2	országos mellékút
KÓu-3	helyi gyűjtőút
KÓu-4	kiszolgálóút
KÓu-5	kerékpárút
KÓu-8	gyalogút
KÓk	vasút

Jelmagyarázat	
	beépítési határ
	érvényes szabályozási terv határa
	tervezett szabályozási vonal
	szabályozási szélesség
	építési övezet, övezet határa
	régészeti lelőhely határa és azonosítója
	miemléki környezet határa
	miemlék
	védett temető határa
	helyi jelentőségű védett természeti emlék
	kerékpárút
	gyalogút
	védőtávolság
	vasút
	bányászattal érintett terület határa
	védfőtávolság
	mérvonal



30/2016. (XI.29.) sz. Önkormányzati rendelettel módosítva
A termomodosítást készítette: Kiszolovics Ésa Társa Településtervező Kft., 2016.10. hó

32/2015. (XII.17.) sz. Képviselő - testületi rendelettel módosítva
A termomodosítást készítette: Kiszolovics Ésa Társa Településtervező Kft., 2015.12. hó

36/2009. (XII.11.) sz. Képviselő - testületi rendelettel jóváhagyva.

KISZOLOVICS ÉSA TÁRSA TELEPÜLÉSTERVEZŐ KFT. 5000 SZOLNOK, SZÁNTÓ RT. 52. II/5.			
KUNSZENTMÁRTON VÁROS TELEPÜLÉSTERVEZÉSI TERVE			
Rajzi megnevezés: SZABÁLYOZÁSI TERV II. (BELTERÜLET)			
Méretarány: M 1 : 4 000	Dátum: Szolnok, 2009. December	Rajzszám: SZ - 2	
Térképalkotó: TT-1-64038 Kiszolovics Róbert	Térképalkotó: Kiszolovics Róbert	Szállítási terület: Kiszolovics Róbert	

KÉSZÜLT AZ ÁLLAMTULAJDONI FELHASZNÁLÁSSAL